Ce que l'œil pourrait voir…
depuis le Centre équestre de DAHOUËT

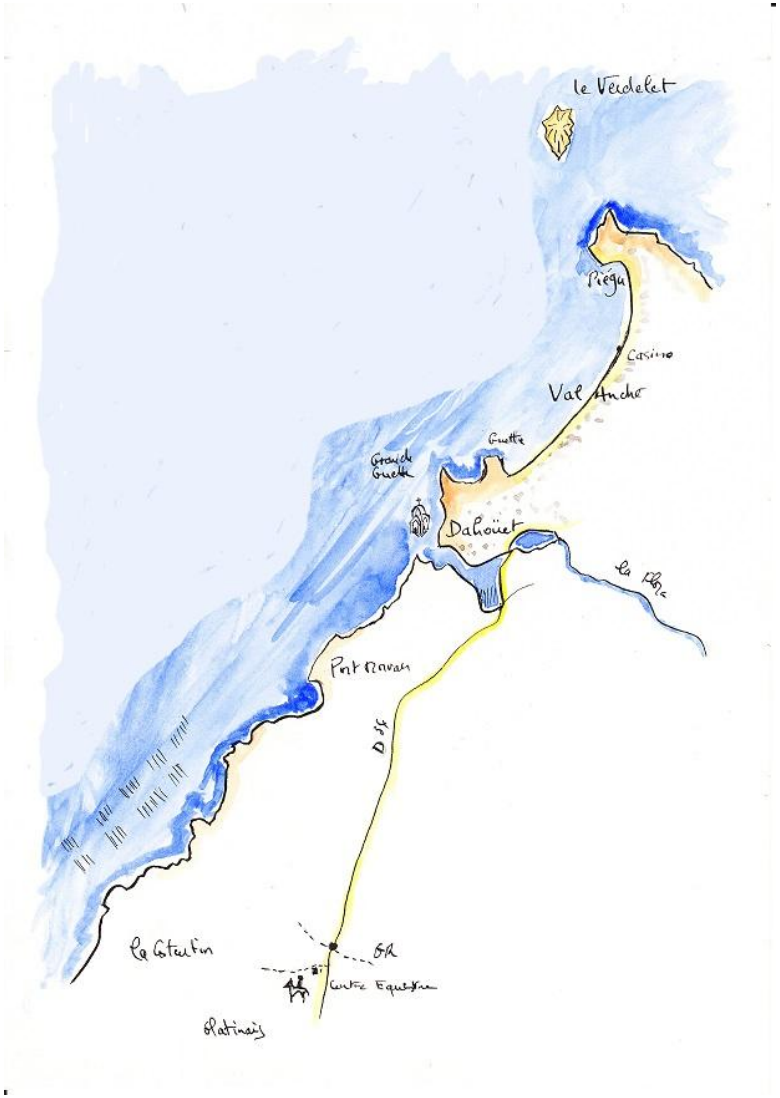

JCM 16/5/2015

Ce que l'œil pourrait voir…
depuis le Centre équestre de DAHOUËT

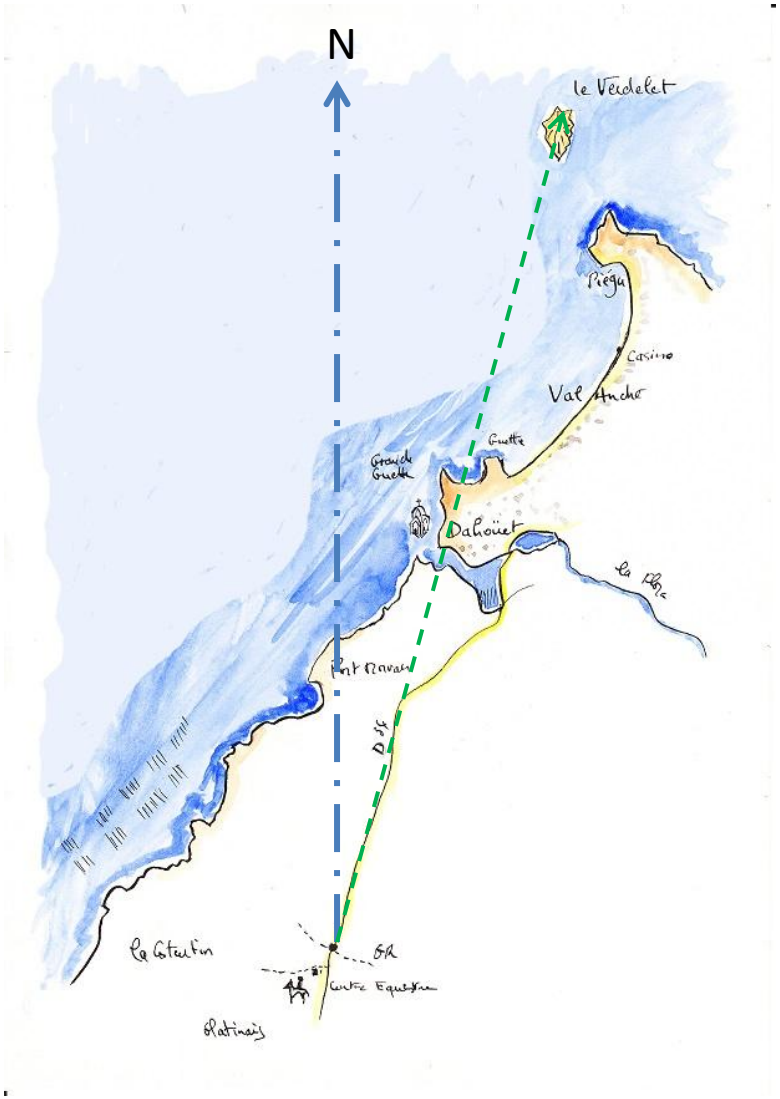

JCM 16/5/2015

Ce que l'œil pourrait voir…
depuis le Centre équestre de DAHOUËT

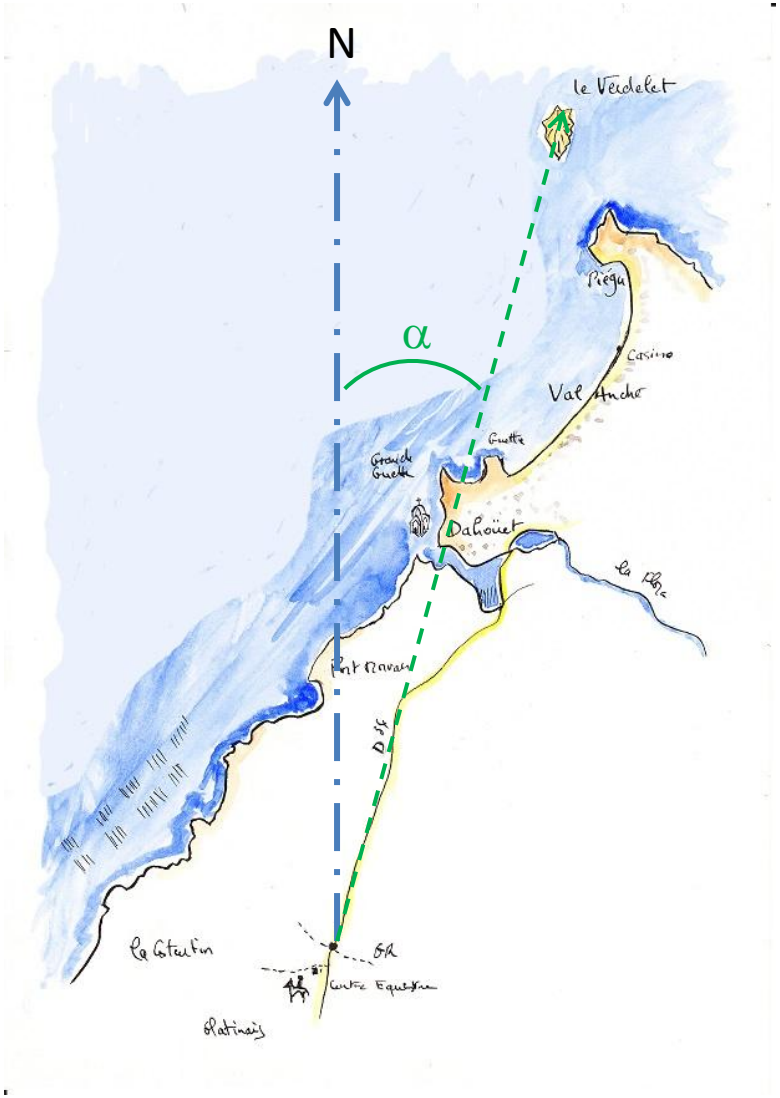

Le Verdelet à 5,8 km
Hauteur : 47 m

Angle α = 15,7° (0,274 rd

JCM 16/5/2015

Ce que l'œil pourrait voir…
depuis le Centre équestre de DAHOUËT

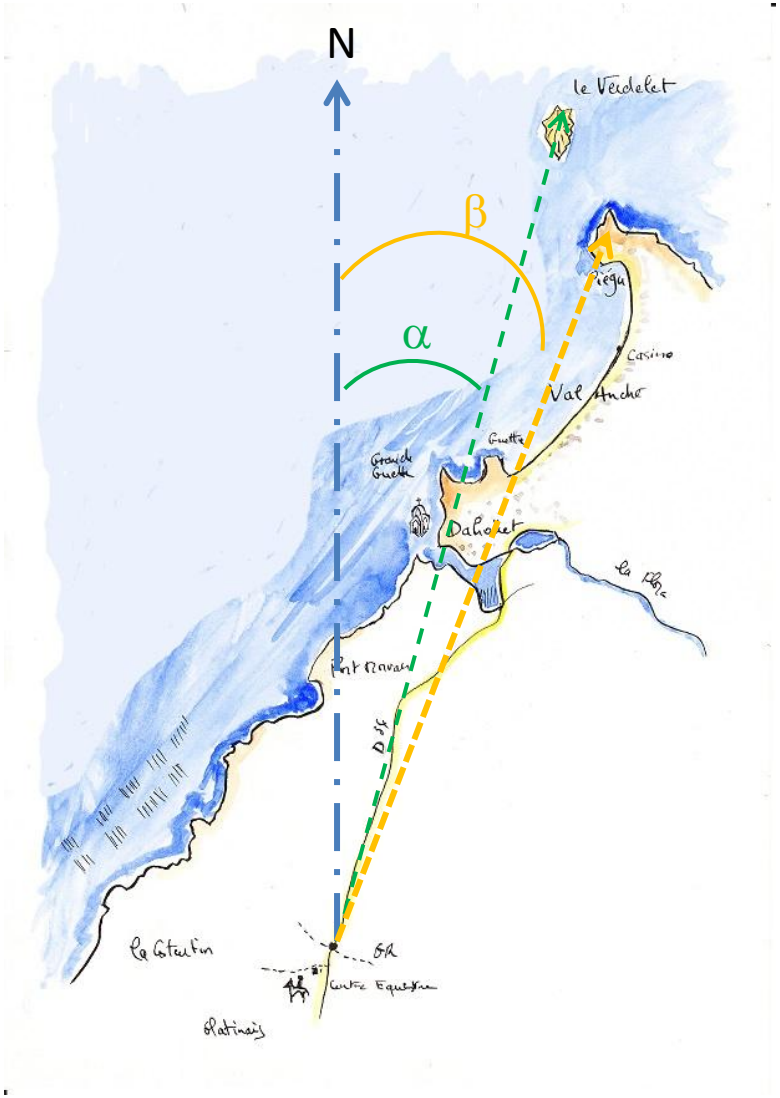

Le Verdelet à 5,8 km
Hauteur : 47 m

Angle α = 15,7° (0,274 rd

Château Tanguy
à 5,2 km
Hauteur : 58 m

Angle β = 19,9° (0,348 rd

JCM 16/5/2015

Ce que l'œil pourrait voir…
depuis le Centre équestre de DAHOUËT

55 éoliennes devant l'horizon
La plus proche à 27,7 km
La plus éloignée à 41 km
Hauteur 215 m

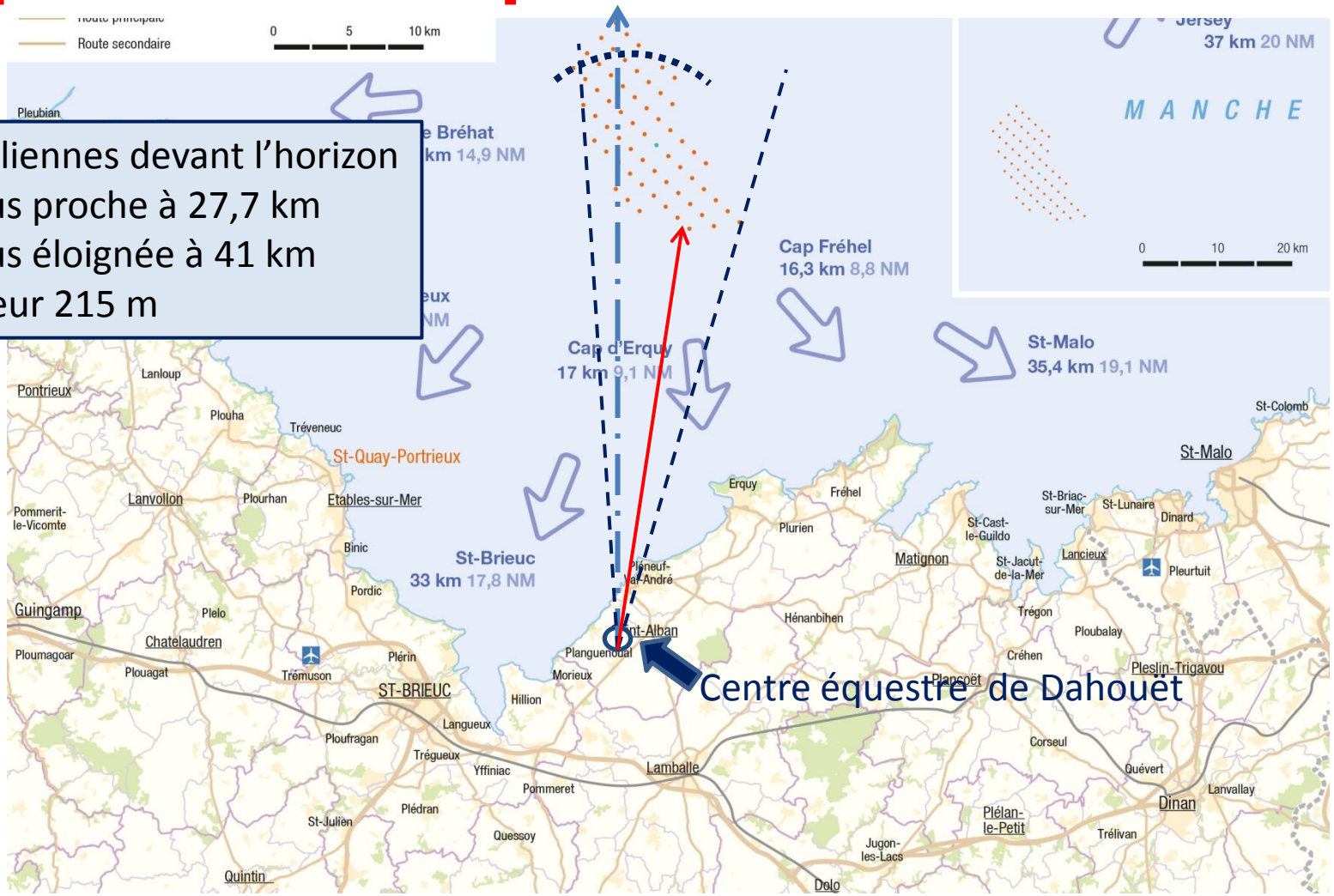

JCM 16/5/2015

Ce que l'œil pourrait voir…
depuis le Centre équestre de DAHOUËT



JCM 16/5/2015

Ce que l'œil pourrait voir…
depuis le Centre équestre de DAHOUËT

Concentrons nous sur la zone de lecture des yeux



JCM 16/5/2015

Ce que l'œil pourrait voir…
depuis le Centre équestre de DAHOUËT

JCM 16/5/2015

Ce que l'œil pourrait voir…
depuis le Centre équestre de DAHOUËT

+ 29 éoliennes hors champ de la photo

Et ce à quoi le cerveau s'intéressera

JCM 16/5/2015

Ce que l'œil pourrait voir…
depuis le Centre équestre de DAHOUËT

JCM 16/5/2015

Ce que l'œil pourrait voir…
depuis le Centre équestre de DAHOUËT

Les éoliennes sont 4,6 fois plus hautes que le verdelet

JCM 16/5/2015

Ce que l'œil pourrait voir…
depuis le Centre équestre de DAHOUËT

Les éoliennes sont 4,6 fois plus hautes
que le verdelet
Elles sont 4,8 fois plus loin

JCM 16/5/2015

Ce que l'œil pourrait voir…
depuis le Centre équestre de DAHOUËT

Les éoliennes sont 4,6 fois plus hautes
que le verdelet
…les sont 4,8 fois plus loin

Le verdelet et les éoliennes ont donc sensiblement la même hauteur apparente sur la rétine des yeux

JCM 16/5/2015

Ce que l'œil pourrait voir…
depuis la digue de Val André

JCM 16/5/2015

Ce que l'œil pourrait voir…
depuis la digue de Val André

JCM 16/5/2015

Ce que l'œil pourrait voir…
depuis la digue de Val André



JCM 16/5/2015

Ce que l'œil pourrait voir…
depuis la digue de Val André

JCM 16/5/2015

Ce que l'œil pourrait voir…
depuis la digue de Val André

JCM 16/5/2015

Ce que l'œil pourrait voir… depuis la digue de Val André

Le complexe éolien est
Derrière la pointe de Pleneuf

JCM 16/5/2015

Ce que l'œil pourrait voir…
depuis la digue de Val André

Mais le nageur sportif,
Ou le pêcheur plaisancier,
Lui il les verra…

JCM 16/5/2015

Ce que l'œil pourrait voir… depuis la digue de Val André

À une hauteur
Correspondant aux
3/10èmes du Verdelet

Mais le nageur sportif,
Ou le pêcheur plaisancier,
Lui il les verra…

JCM 16/5/2015

Ce que l'œil pourrait voir… depuis la digue de Val André

Depuis le Val-André, les éoliennes sont
À même distance que la côte de
Saint-Quay - Treveneuc

JCM 16/5/2015

Ce que l'œil pourrait voir…
depuis la digue de Val André

JCM 16/5/2015

Ce que l'œil pourrait voir…
depuis la digue de Val André

JCM 16/5/2015

Ce que l'œil pourrait voir…
depuis :

Ce que l'œil pourrait voir… depuis :

- La pointe de Pleneuf,

Ce que l'œil pourrait voir…
depuis :

- La pointe de Pleneuf,
- la pointe de la Guette

Ce que l'œil pourrait voir…
depuis :

- La pointe de Pleneuf,
- la pointe de la Guette,
- le Cap d'Erquy,

JCM 16/5/2015

Ce que l'œil pourrait voir… depuis :

- La pointe de Pleneuf,
- la pointe de la Guette,
- le Cap d'Erquy,
- Saint-Quay-Portrieux
- Bréhat

CM 16/5/2015

Ce que l'œil pourrait voir…
depuis :

- La pointe de Pleneuf,
- la pointe de la Guette,
- le Cap d'Erquy,
- Saint-Quay-Portrieux
- Bréhat

Mêmes calculs, même approche, mêmes résultats…

CM 16/5/2015

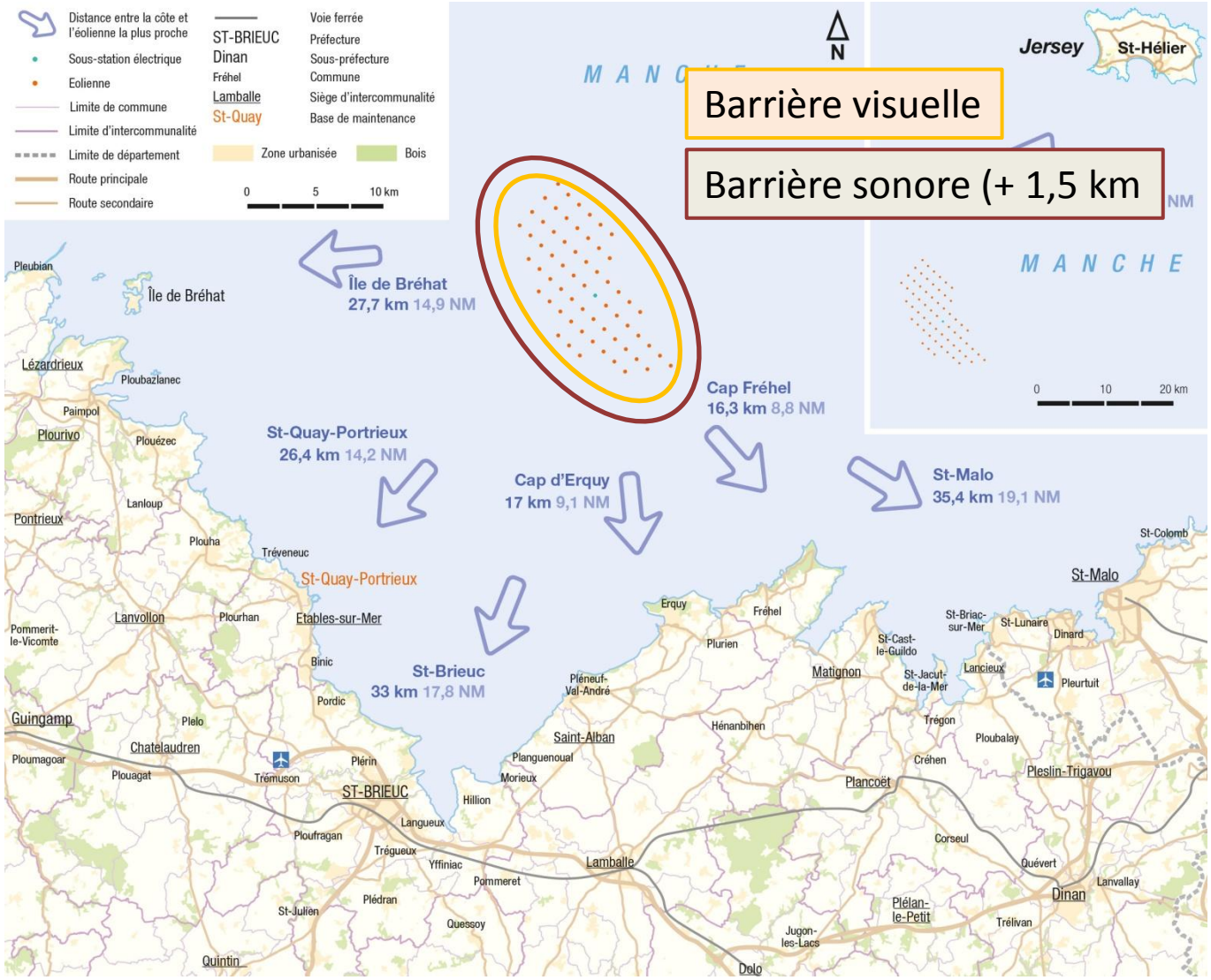
Barrière visuelle
Barrière sonore (+ 1,5 km
Distance entre la côte et l'éolienne la plus proche
Sous-station électrique
Eolienne
Limite de commune
Limite d'intercommunalité
Limite de département
Route principale
Route secondaire
ST-BRIEUC
Dinan
Fréhel
Lamballe
St-Quay
Voie ferrée
Préfecture
Sous-préfecture
Commune
Siège d'intercommunalité
Base de maintenance
Zone urbanisée
Bois
0
5
10 km
N
Jersey
St-Hélier
MANCHE
0
10
20 km
Île de Bréhat
27,7 km 14,9 NM
Cap Fréhel
16,3 km 8,8 NM
St-Quay-Portrieux
26,4 km 14,2 NM
Cap d'Erquy
17 km 9,1 NM
St-Malo
35,4 km 19,1 NM
St-Brieuc
33 km 17,8 NM
Pleubian
Île de Bréhat
Lézardrieux
Ploubazlanec
Paimpol
Plourivo
Plouézec
Lanloup
Pontrieux
Plouha
Tréveneuc
St-Quay-Portrieux
Lanvollon
Plourhan
Etables-sur-Mer
Pommerit-le-Vicomte
Binic
Pordic
Guingamp
Plelo
Chatelaudren
Ploumagoar
Plouagat
Trémuson
Plérin
ST-BRIEUC
Langueux
Ploufragan
Trégueux
Yffiniac
Pommeret
Plédran
St-Julien
Quessoy
Quintin
Erquy
Fréhel
Plurien
Pléneuf-Val-André
Saint-Alban
Planguenoual
Morieux
Hillion
Hénanbihen
Matignon
St-Cast-le-Guildo
St-Jacut-de-la-Mer
St-Briac-sur-Mer
St-Lunaire
Dinard
Lancieux
Pleurtuit
St-Colomb
St-Malo
Trégon
Ploubalay
Créhen
Plancoët
Pleslin-Trigavou
Corseul
Quévert
Lanvallay
Dinan
Lamballe
Plélan-le-Petit
Trélivan
Jugon-les-Lacs
Dolo

JCM 16/5/2015

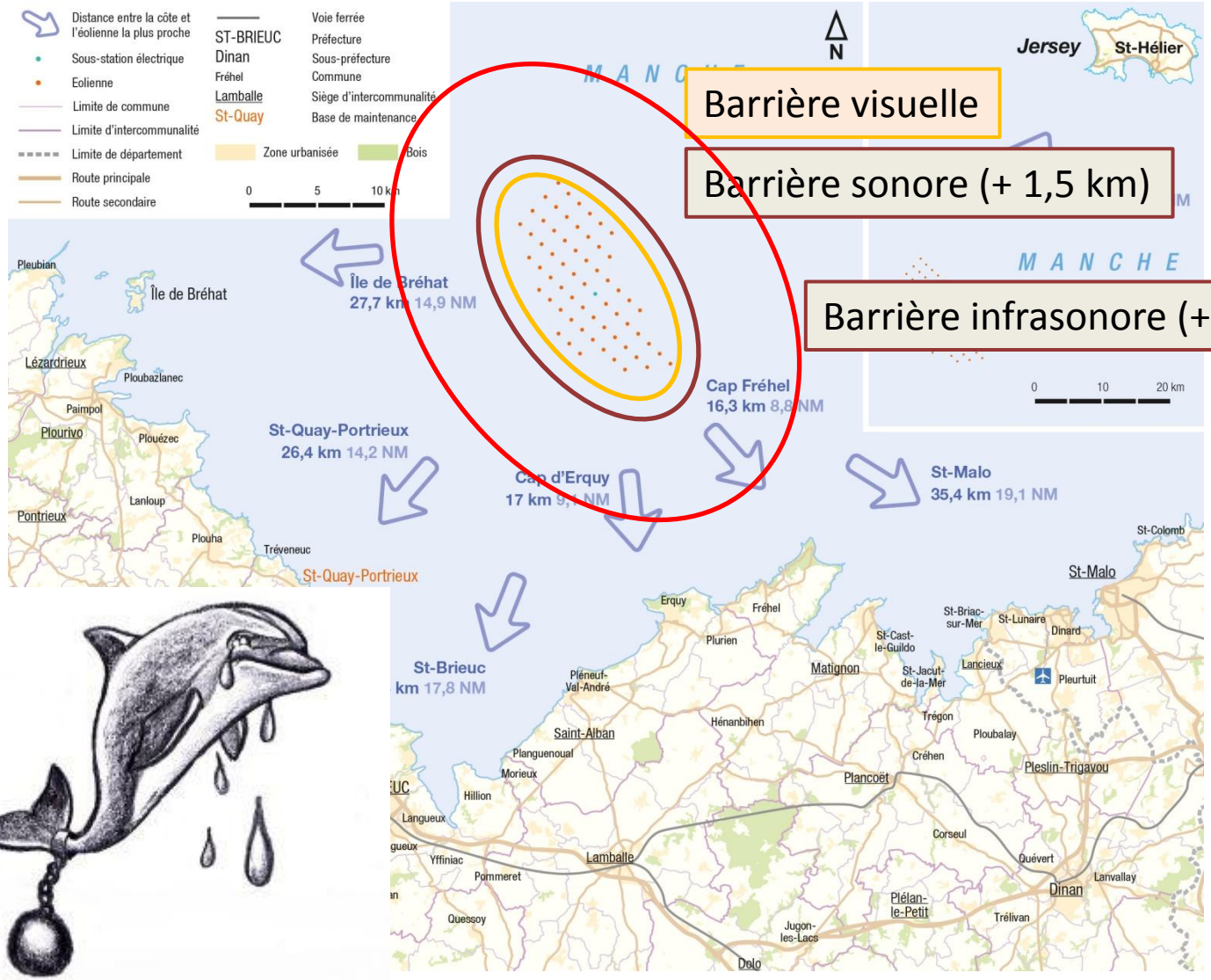
Barrière visuelle
Barrière sonore (+ 1,5 km)
Barrière infrasonore (+ 10 km)
Distance entre la côte et l'éolienne la plus proche
Sous-station électrique
Eolienne
Limite de commune
Limite d'intercommunalité
Limite de département
Route principale
Route secondaire
ST-BRIEUC
Dinan
Fréhel
Lamballe
St-Quay
Voie ferrée
Préfecture
Sous-préfecture
Commune
Siège d'intercommunalité
Base de maintenance
Zone urbanisée
Bois
0 5 10 km
N
Jersey
St-Hélier
MANCHE
Île de Bréhat
Île de Bréhat
27,7 km 14,9 NM
Cap Fréhel
16,3 km 8,8 NM
St-Quay-Portrieux
26,4 km 14,2 NM
Cap d'Erquy
17 km 9,1 NM
St-Malo
35,4 km 19,1 NM
St-Brieuc
km 17,8 NM
0 10 20 km
Pleubian
Lézardrieux
Ploubazlanec
Paimpol
Plourivo
Plouézec
Lanloup
Pontrieux
Plouha
Tréveneuc
St-Quay-Portrieux
St-Colomb
St-Malo
Erquy
Fréhel
Plurien
Pléneuf-Val-André
Matignon
St-Cast-le-Guildo
St-Briac-sur-Mer
St-Lunaire
Dinard
St-Jacut-de-la-Mer
Lancieux
Pleurtuit
Hénanbihen
Trégon
Ploubalay
Saint-Alban
Planguenoual
Morieux
Crehen
Pleslin-Trigavou
Plancoët
Hillion
Langueux
Corseul
Yffiniac
Lamballe
Quévert
Pommeret
Lanvallay
Dinan
Plélan-le-Petit
Quessoy
Trélivan
Jugon-les-Lacs
Dolo

JCM 16/5/2015

Et, en plus , elles tournent et elles clignotent!



Et, en plus , elles tournent et elles clignotent!

Merci de votre attention



Définition de « enfumage »

- Wiktionnaire:
- (figuré): désinformation, intoxication